





Objekt	Beschreibung
	HD-Gasleitung
	MD/ND-Gasleitung
	HD/MD/ND-Gasleitung (unbekannte Lage)
	HD/MD/ND-Gasleitung (ausser Betrieb)
	Mantelrohr
	Fremdleitung (Gas)
	Steuerkabel / KKS-Kabel
	Baumaßnahme
	Maßpfeil mit Abstandsmaß
(1,3)	Leitungstiefe zum Zeitpunkt der Einmessung
	Messlinie
-16,2-	Messlinie mit Abstandsmaß (orthogonale Bemaßung)
12,3	Endmaß (orthogonale Bemaßung)

STADTWERKE 
 BAD HOMBURG VOR DER HÖHE
Legende Gas

Objekt		Beschreibung	Objekt		Beschreibung
in Betrieb	ausser Betrieb				
		Gasdruckregelanlage	S		Kanaldeckel
		Absperrschieber	■		Grenzstein
0	0	Druckanbohrventil	●		Laterne
!	!	Ausbläser	o		Messpfosten / Hinweisschild
0 WT	0	Wassertopf	[81		Gittermast
0 RR	0 RR	Riechrohr			Merkstein
	!/,	Elektrische Trennstelle	⊗		Baum
		Endkappe	▬▬▬▬▬▬		Mauer
▷	▷	Reduzierung	└┘ └┘ └┘ └┘		Zaun
\	\	Werkstoffwechsel	LC:Cr :. _T1_T7_		Böschung
	\	Baujahrwechsel			gemessene örtliche Grenze, Weg- oder Straßenkante
		Höhensprung / Etage			Bordstein, Straßenkante
⇒)	Dehner			
●		Gaslaterne			
⌈⌋	⌈⌋	Gaszählerschrank			
◇		KKS-Messpfosten			
o	o	Rohr senkrecht			
	v	Hausanschluss			
		gemessene Koordinate			

Stand: 10.03.2022